

Las fiestas populares surgidas de la antigua vida rural y recorrer algún tramo.

strivó de enlace con La Laguna y del que usted puede verano en la Vega Lagunera, que después de la conquista por la que los aborígenes se desplazaban a los pastos de Camino de Los Laureles, principal vía de comunicación mantenimiento de antiguos Caminos Reales como el gentes de este municipio hacia su patrimonio cultural es el Tacoronte-Acentejo. Un ejemplo más del respeto de las caldos de calidad incluidos en la Denominación de Origen de uva que existen en Canarias, y de las que se obtienen entre los que encontramos una muestra de las variedades dibuja en el paisaje a través de los numerosos viñedos Tegueste sigue manteniendo un carácter rural que se Mocañera, hoy casi desaparecida.

nacientes y fuentes, ejemplo de lo cual es la fuente de La bosque que condensaba las nubes y generaba numerosos montañas de Anaga, antaño cubiertas por un imponente del sur e influenciado por el aire fresco que baja desde las abierto al mar por el oeste, protegido de los vientos secos Su situación geográfica es privilegiada. El valle está pasto de reserva para la trashumancia.

además de La Vega Lagunera y Los Rodeos como áreas de Pedro Álvarez, el valle del Boquerón y Valle Guerra, localidades como La Punta del Hidalgo, Tejina, Bajamar, Los límites de este menceyato (reino) incluían actuales la conquistista española.

Este municipio recibe su nombre del Mencey Tegueste, octavo hijo del Gran Mencey Timerte (rey de la Isla), que administró esta zona antes de

TEGUESTE



Cruz del Carmen - Bajamar



Ruta autoguiada

DESCRIPCIÓN DE LA RUTA

Esta ruta forma parte de la Red de Senderos de la Isla de Tenerife. El recorrido comienza a la izquierda del restaurante “Cruz del Carmen” por el antiguo cortafuegos que desciende y atraviesa varias veces la carretera de El Batán, continuando por la Pista del Moquinal hasta las Casas de La Goleta. A partir de aquí, baja el barranco de la Goleta, pasando por el palmeral de Bajamar y finalizando en la carretera principal de dicho núcleo turístico.

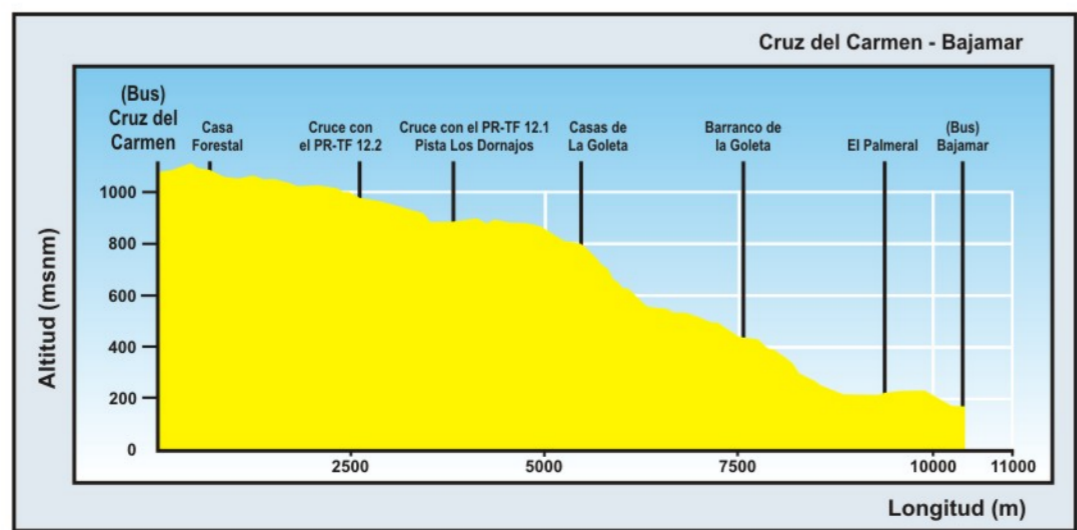
No obstante, puede hacer otras dos rutas que coinciden en parte con el recorrido anterior. Una de ellas, partiendo de Cruz del Carmen llega, también por el cortafuegos, hasta la Pista del Lance y continúa en pronunciado descenso hacia el barrio de Pedro Álvarez.

La otra, coincide con el recorrido principal hasta El Ajuntadero y una parte de la Pista del Moquinal, y desde aquí toma la Pista de Los Dornajos hasta el Monte de La Orilla y desciende hacia el pueblo de Tegueste.

En el plano interior de este folleto encontrará un dibujo del recorrido donde se indican algunos lugares que le recomendamos como paradas. En cada una de ellas, se cuenta, brevemente, la historia o algún dato interesante de ese punto.

A través de esta excursión podrá disfrutar de hermosos paisajes, de la cultura y la gastronomía local y de la amabilidad de las gentes de Anaga.

Para que realice esta ruta con todas las garantías de calidad y seguridad le recomendamos que, antes de salir, consulte la información de interés incluida en la contraportada de esta publicación.



Para cualquier sugerencia: anagacuentos@cabtfe.es 922 63 35 76

Logos: FEADER, Anaga, NUESTRO HOGAR, TENERIFE, GOBIERNO DE CANARIAS.

No tire este folleto, devuélvalo o páselo a otra persona.

“Reutilizar” papel ayuda a salvar árboles.

Centro de Visitantes de Cruz del Carmen

Recomendaciones: Utilice calzado adecuado. Provéase de chubasquero, ropa de abrigo, sombrero, comida y agua. En caso de que necesite más viveres, los fines de semana, puede salirse en el Mercadillo de Anaga. Su basura debe acompañarse hasta que llegue a un área con papeleras. Evite ruidos innecesarios. Comuníquese su recorrido a amigos o familiares. Puede obtener más información sobre la ruta en el

Distancias: Cruz del Carmen-Pedro Álvarez: 10,5 Km; Cruz del Carmen-Tegueste: 9,2 kilómetros; Cruz del Carmen-Pedro Álvarez: 6,2 kilómetros; Cruz del Carmen-Tegueste: 3 horas sin paradas; 3,5 horas con paradas y descansos; Cruz del Carmen-Tegueste: 3 horas sin paradas; 3,5 horas con paradas y descansos; Cruz del Carmen-Pedro Álvarez: 2 horas sin paradas; 2,5 horas con paradas y descansos; Cruz del Carmen-Tegueste: 3 horas sin paradas; 3,5 horas con paradas y descansos.

Transporte público: Línea 073, 075, 076, 077, de TITSA La Laguna-Cruz del Carmen; Línea 050, 105 de TITSA La Laguna-Bajamar; Línea 051 de TITSA La Laguna-Pedro Álvarez; Línea 050, 051, 058, 105 de TITSA La Laguna-Tegueste.



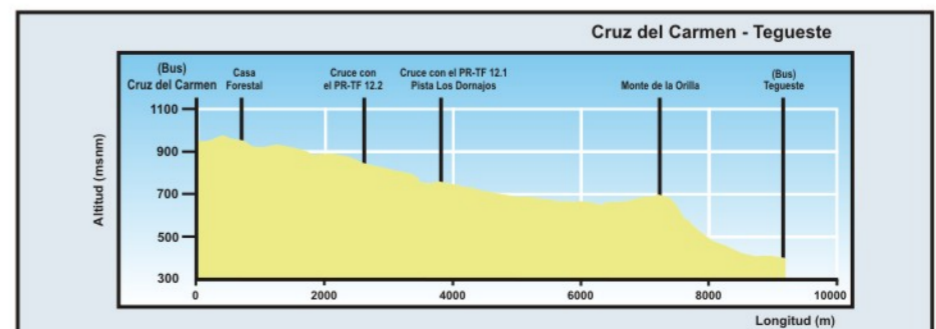
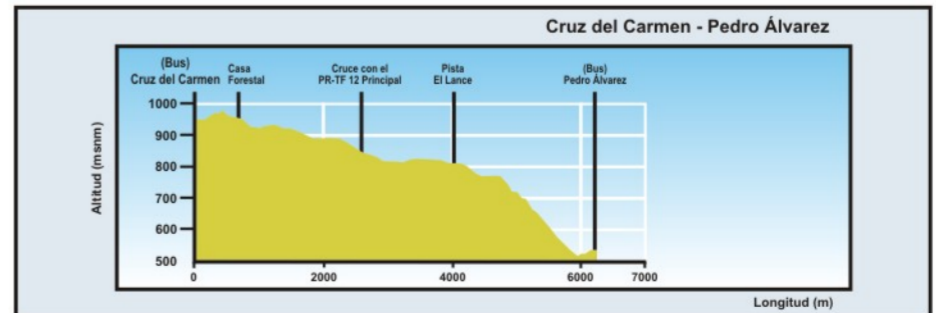
UN RECORRIDO A TRAVÉS DE UN BOSQUE CON MUCHOS APROVECHAMIENTOS

Gran parte de esta ruta transcurre bajo la sombra de los árboles. Sin embargo, lo que hoy parece un frondoso y antiguo bosque, hace apenas 40 años era una zona montañosa de matorral en la que se alternaban pequeños grupos de árboles con áreas totalmente des pobladas.

Casi todos los senderos y pistas por los que va a caminar no servían para conectar pueblos entre sí, como en otras zonas de Anaga. Su función era permitir el acceso al monte desde Pedro Álvarez, Tegueste, Las Mercedes o Bajamar y poder explotar los recursos que el bosque proporcionaba. Algunas de las pistas, como la de Los Dornajos o la de Las Yedras se abrieron mediante licencias de explotación del bosque, a través de las cuales los rematantes (así se llamaba a los contratistas) que talaban el bosque recibían el permiso para cortar una banda de entre 3 y 4 metros de ancho y varios cientos de metros de largo. El resultado de varios de estos permisos era una pista, a la que únicamente faltaba allanar el firme.

Cuando el sendero principal abandona el bosque y se adentra en el barranco de La Goleta, podrá descubrir cómo el aprovechamiento que se hacía de esta zona también cambia.

Cada margen del cauce tenía un propietario que subsistía de la ganadería caprina que pastaba libre por los alrededores. Todavía hoy pueden verse en el paisaje las huellas de esa gran explotación ganadera, plasmada en las laderas deforestadas donde solamente crecen hierbas estacionales.



Bajamar ofrece numerosos enclaves para disfrutar de playas de roca o de arena además de unas bellas piscinas naturales, lo que la ha convertido en un apreciado destino para el turismo de relax.

Este decide denominarse Marqués de Bajamar en honor al Carlos IV concede un título a Antonio Portier de Sapronis, Esto lo demuestra el hecho de que en 1791, cuando el rey encanto de este lugar hechiza a todo aquel que lo conoce. artesana y posteriormente a la agricultura de platanceras, el A pesar de su origen, dedicado principalmente a la pesca disfrutar de su tranquilidad y de su agradable clima.

Laguna que a los pies de las montañas de Anaga invita a Hidalgo, la franja costera del municipio de la Tegueste. Hoy forma, junto a La Punta del Bajamar perteneció al Menceyato (reino) de n tiempos anteriores a la conquista castellana,

BAJAMAR

una porción de tierra en la parte alta del Valle de Tegueste, donde construyó su hacienda, y que hoy día lleva su nombre. ●

su nombre de Tegueste debe su nombre a un ilustre personaje que participó tanto en la fundación del pueblo de Tegueste, a través de su esposa, como en la colonización y construcción de la ciudad de La Laguna.

PEDRO ÁLVAREZ





### 1 LA BOMBONA DE BUTANO SALVÓ EL BOSQUE DE ANAGA

Hasta la década de 1960 el único combustible del que se disponía para cocinar era la leña, a pesar de estar prohibido recogerla sin permiso.

Aquí, en Cruz del Carmen, sólo había unos cuantos eucaliptos que daban sombra y varias líneas de cupresos delimitando propiedades. El resto eran matorrales y algún pequeño árbol.

La bombona de butano hizo innecesaria la leña y permitió que el monte se recuperara hasta formar lo que hoy ve.

### 2 DESDE ESTA CASA SE VIGILABAN LOS USOS DEL MONTE

Esta construcción es una antigua *Casa Forestal* construida a principios del siglo XX. Desde aquí se controlaban todas las labores forestales del monte de Anaga: talas, entresacas, recogida de cisco (hojarasca), realización de carboneras ilegales, así como vigilancia para detectar y sofocar posibles incendios. Para esta intensiva tarea, el Guarda Forestal no solo tenía en ella sus oficinas, sino que además, a veces, era su lugar de residencia.

### 3 UN LUGAR ESTRATÉGICO ENTRE CAMINOS Y PISTAS

Este lugar se conoce como *Ajuntadero* porque en este punto se "ajuntaban" (unían) numerosos caminos importantes. Aquí confluyen el camino de la pista del Moquinal, el de Solís, el de Pedro Álvarez y el de Bejía-Peladero. Con el tiempo, se convirtió en un lugar de comercio a donde acudían las lecheras de los pueblos cercanos a vender leche y queso.

### 4 LAS CASAS DE LA GOLETA REPRESENTAN UN VÍNCULO ENTRE EL SER HUMANO Y LA TIERRA

Estas tres viviendas que usted ve, hasta hace unas décadas eran tan solo un par de casas-cueva aisladas de todo.

A este lugar sólo se llegaba caminando por estrechos senderos y la existencia se centraba en el duro trabajo vinculado al bosque, a la tierra, a los animales domésticos y a lo que de ellos se podía extraer.

La vida, siempre igual, era ajena a la riqueza o a la miseria de la ciudad. Los numerosos bancales que verá en su camino hacia el barranco permitían una vida dura y humilde, pero estable.

### 5 UNA VIVIENDA RÚSTICA MUY BIEN DISEÑADA

Esta casa-cueva y una edificación situada más abajo, junto a un estanque, pertenecen a los dos propietarios que tenía el barranco de La Goleta, uno a cada lado del cauce.

Esta vivienda está dividida en varias estancias: el establo a la izquierda, dos habitaciones a la derecha y un aljibe junto a la escalera. Mirando con detalle, distinguirá unos canales en la roca cuya función es recoger el agua que escurre por la pared y dirigirla hacia el aljibe. Obtener agua potable era vital, ya que todo el barranco estaba dedicado a la ganadería caprina.

### 6 LOS CARDONALES SE INSTALAN EN LADERAS SOLEADAS CON SUELOS DESNUDOS

Los cardonales se localizan en las zonas bajas de todas las Islas Canarias y están dominados por el cardón (*Euphorbia canariensis*), una planta con forma de candelabro que es en sí misma un islote de vida donde encuentran refugio numerosas plantas y animales.

Desde la antigüedad, su savia tóxica ha tenido muchas aplicaciones: como purgante, para aliviar el dolor de muelas, abrir forúnculos y pescar. Para esto último, echaban trozos de cardones en los charcos y los peces drogados flotaban en el agua.

Se dice que el rey Juba dio al cardón el nombre de Euphorbio en honor a su médico Euphorbo, a quien se debía el conocimiento de las virtudes de esta planta.

### 7 LA PALMERA CANARIA, SÍMBOLO EMBLEMÁTICO DEL PAISAJE DE LAS ISLAS

Ya en el siglo XIV, las crónicas de los expedicionarios describen los imponentes palmerales que conformaban el paisaje de *Las Canarias*. Después de la Conquista, en su territorio se asentaron los principales núcleos de población, talándolas para obtener tierras de cultivo y pastos.

Hoy, esta palmera adorna plazas y jardines de muchas regiones del mundo, pero Canarias es el único lugar donde crece silvestre formando auténticos palmerales.



### A LA PISTA DEL LANCE HA TENIDO DIFERENTES USOS

La pista por la que camina se utilizó al principio para transportar tanto los recursos que se extraían del monte como la producción agrícola de la finca "La Orilla" y El Aserradero.

Con el tiempo, se transformó en cortafuegos, pero en los años 90 del siglo XX, cuando se comprobó su inviabilidad para tal fin, recuperó su uso como pista, ahora para labores forestales del Parque.

### A OTRA MANERA DE REGENERAR EL BOSQUE

Las especies más emblemáticas de la laurisilva: tiles, viñáticos y laureles tienen dos sistemas para reproducirse: las semillas y los chupones.

Los chupones son brotes que nacen de la base del tronco principal, lo rodean y van creciendo a medida que el árbol central envejece. Cuando este muere, los descendientes siguen extendiéndose concéntricamente y repitiendo el proceso. Así, se perpetúan estos árboles a través de los siglos.

### B 100 AÑOS DESPUÉS, REGRESA EL MONTEVERDE

Desde hace unos años, se están eliminando poco a poco los pinos y reintroduciendo especies originales para recuperar el ecosistema de este lugar, un bosque de laurisilva como el que se extiende por todo el macizo.

La vegetación original se taló para plantar frutales y hortalizas que transformaron la zona en una finca muy productiva, y en la década de 1950 se sustituyeron los frutales por pinos de Monterrey para su explotación.

### C LA FUENTE DE LA MOCANERA SIRVIÓ DE MONEDA DE CAMBIO

Este rincón se aterazó con la idea de construir un área recreativa (que nunca se hizo) aprovechando el agua de la cercana Fuente de la Mocanera.

Esta histórica fuente abasteció a los vecinos de Tegueste y también a los "rematantes" que trabajaban en los aprovechamientos del monte. De cada cuadrilla, uno iba a por agua, perdiendo horas de trabajo y parte del jornal, por lo que el resto de los compañeros repartían las ganancias con él. El intercambio era agua por horas de trabajo.