



Description

Le "Camino Real" ou chemin royal était une voie appartenant à la Couronne qui avait juridiction sur elle, afin de garantir la circulation des personnes et des biens à travers le Royaume. Il fût, pendant des années, la seule voie publique permettant aux villages de la région de communiquer entre eux. Ces chemins étaient relativement larges et ils facilitaient les déplacements à pied. Ils étaient en grande partie empierrés et souvent bordés de murets.

Valeurs naturelles

Ravins de Herques.
Montagne de Fasnia.
Grottes de grande valeur archéologique.
Flore: "tabaibas" (Euphorbia balsamifera), chardons, térébinthes, etc.

Patrimoine historique

Hameau du Camino Real
Ruines de l'ancien ermitage de San Joaquín (XVIIe).

Mesures de protection administrative

Ravin de Fasnia et de Güímar déclaré Monument naturel.

1 L'excursion commence tout près du centre de Fasnia, près du cimetière, au kilomètre un de la route de Los Roques. Le Camino Real permet de faire deux balades: on peut soit partir en direction du nord, soit en direction du sud.

En direction du nord, le chemin s'engage sur un sentier de terre qui passe entre de vieilles maisons à l'architecture traditionnelle et particulièrement intéressantes, avant de croiser un chemin




en terre qu'il faut prendre alors et qui progresse entre des terrasses de tuf abandonnées ou plantées de pieds de pommes de terre jusqu'à un croisement avec une route goudronnée. C'est à cet endroit, sur la droite du chemin, que se trouve le hameau du chemin royal. Une fois arrivé à ce croisement, il faut prendre la route sur environ 150 mètres avant de tourner à gauche et reprendre le chemin qui conduit jusqu'au lit du ravin de Herques, où l'on peut encore voir des restes de l'empierrement original. Il s'agit d'une zone riche en flore avec d'importantes espèces endémiques, comme le chardon, les "tabaibas" (Euphorbia balsamifera) et les térébinthes. Cette zone



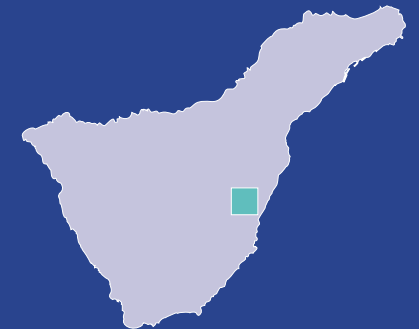
est également intéressante d'un point de vue archéologique puisque c'est là que se trouvent les grottes de Herques, qui étaient habitées par le peuple aborigène des Guanches.

En direction du sud, il faut prendre à gauche la déviation en direction de la montagne de Fasnia, une montagne volcanique de 403 mètres d'altitude, peuplée de chardons et de "tabaibas". La cime de cette montagne volcanique constitue un point d'observation naturel d'où il est possible d'admirer la vue sur toute la commune de Fasnia. On y trouve également la chapelle de Los Dolores. Une fois arrivé en bas de la montagne, la promenade continue sur le Camino Real jusqu'au ravin de San Joaquín où l'on peut voir les ruines de l'ancien ermitage de San Joaquín, construit au XVIIe siècle. Le chemin passe alors dans le lit du ravin et devant des grottes intéressantes d'un point de vue archéologique. Il traverse ensuite le pont dit " los tres ojos", où passe la route C-822 2, avant d'atteindre le tunnel d'extraction d'eau qui marque la fin de l'excursion.



Camino Real de Fasnia

Souvenez-vous, vous vous promenez sous votre propre responsabilité.



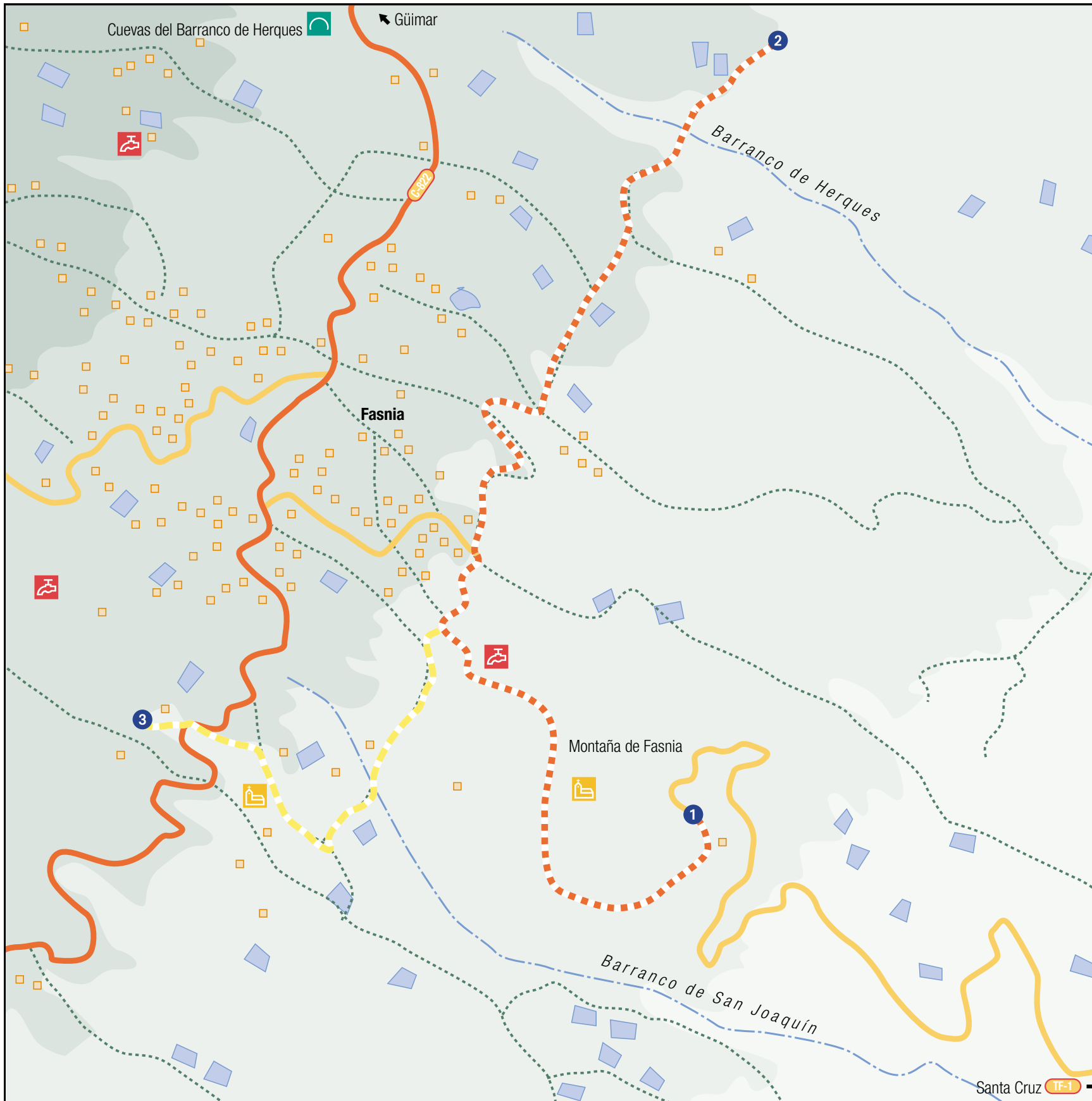
Numéros utiles

Bureau d'information de Arico	922 161 133
Police Locale de Fasnia	922 530 028
Poste de la Croix Rouge	922 530 055
	922 281 800
Gendarmerie de Fasnia	922 530 002
Autobus TITSA	922 531 300

Camino Real de Fasnía

Situation: Commune de Fasnía (Tenerife)
Point de départ: Fasnía (Ctra. Los Roques nº 1) ①
Arrivée: Fasnía (Ctra. Los Roques nº 1) ②
Distance: 5,5 Km. aprox.
Durée: 2 h. 15 min. aprox.
Niveau de difficulté: Léger
Dénivellation: 100 mts. aprox.
Côte: 5% du total

Accès: Lignes d'autobus TITSA



- | | | | |
|--|--------------------------|--|-----------------|
| | GROTTE | | MAIRIE |
| | POINT D'OBSERVATION | | CENTRE DE SOINS |
| | PLAGE | | ARRET DE BUS |
| | AIRE DE JEUX ET DE REPOS | | STATION SERVICE |
| | REFUGE | | INFORMATION |
| | PHARE | | EAU |
| | ARTISANNAT | | BAR RESTAURANT |
| | ARCHITECTURE POPULAIRE | | TAXIS |
| | EGLISE | | TELEPHONE |
| | VIEUX CENTRE | | |

- | | |
|--|--------------------|
| | CHEMIN |
| | AUTOROUTE |
| | ROUTE PRINCIPALE |
| | ROUTE SECONDAIRE |
| | SENTIER - SENTE |
| | BASSINS / PISCINES |
| | MAISON |

