



Reseña histórica

Tras la muerte de Tinerfe, último gran Mencey de Tenerife, fue Beneharo I, su hijo menor quien tomó por herencia el reino de Anaga. Durante este período aborigen, Anaga fue una comarca rica en agua y pastos, donde los guanches encontraron el sustento necesario.

Con el término de la conquista hacia finales de 1.495 comienza el proceso de pacificación y colonización, siendo Anaga objeto del repartimiento de tierra realizado por el conquistador Alonso Fernández de Lugo. En 1.501 se funda el primer asentamiento de la comarca, el pueblo de Taganana, que se convertiría más tarde en la cabeza de la jurisdicción. Fue quizás el cultivo del azúcar el motor de colonización de Taganana, y el que dinamizó la actividad económica del valle.

La ruptura del aislamiento y la apertura de vías de comunicación fue una de las necesidades más urgentes, ya que es evidente que la red de senderos y cañadas ganaderas utilizadas por los aborígenes resultaba insuficiente, de ahí que se realizaron gestiones para la construcción de otros caminos, como el Camino Real de Las Vueltas.

Protecciones administrativas

Dentro del Parque Rural de Anaga

Valores naturales

Flora: viñátigos, loros, etc. . .

Fauna: paloma turquí, paloma rabiche, etc.

Patrimonio histórico - cultural


Ermita de Nuestra Señora del Carmen (Siglo XIX)

Centro de Información Cruz del Carmen



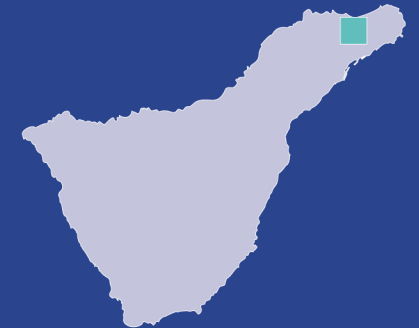
El sendero de Las Vueltas constituía, hasta hace muy poco, la única vía de comunicación del pueblo de Taganana con Santa Cruz y La Laguna. El recorrido se inicia a la izquierda de la Casa Forestal ①, en la carretera general TF-1124 y en la zona conocida como Casas de las Cumbres, por un camino de tierra escalonado. Asciende entre densas masas

de fayas y brezos hasta las proximidades de una cueva situada en su margen derecho. A partir de este punto comienza a descender, al tiempo que aumenta en su entorno la presencia de especies de la laurisilva y de emanaciones de agua. El trazado muestra el empedrado original en varias ocasiones, y sigue un recorrido lleno de curvas, origen del nombre de Camino de las Vueltas (la tradición asegura que tantas como días tiene el año). Pasado este tramo, la densidad arbórea desaparece de forma progresiva, dejando ver espectaculares vistas de la costa. El empedrado se va haciendo cada vez más visible y empiezan a aparecer muros de piedra seca y bancales abandonados o cultivados de papas y viñas. A partir de este punto, el sendero avanza hasta la carretera de Los Naranjos, la cruza y, tras recorrer algunos metros, toma a la izquierda un camino empedrado que desemboca en el barrio de Portugal, ya en Taganana, un interesante núcleo en el que destaca la arquitectura tradicional de sus casas ②. Probablemente éste fue el primer asentamiento europeo localizado en la comarca tras la conquista de la Isla.



Las Vueltas Taganana

Recuerde, usted camina bajo su responsabilidad.



Teléfonos de interés

Oficina de Información Parque Rural	922 633 576
Policía Local La Laguna	922 601 175
Puesto Cruz Roja La Laguna	922 259 626
	922 281 800
Guardia Civil	922 259 416
TITSA	922 531 300

Las Vueltas / Taganana

Situación: Municipio de Santa Cruz de Tenerife

Punto de partida: TF-1124 (Casa forestal) ①

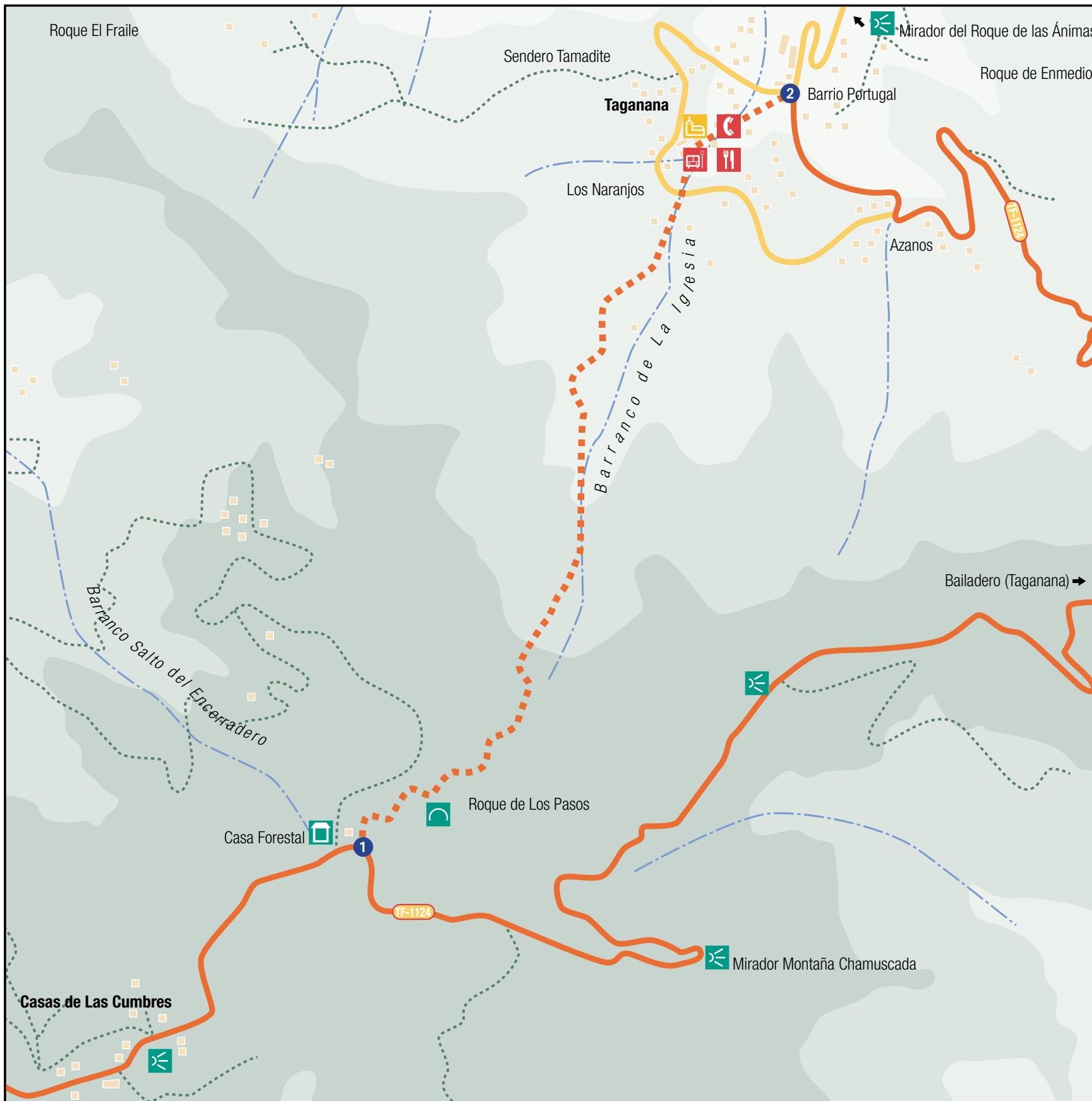
Punto de llegada: Taganana ②

Distancia: 4,5 Km.

Duración: 2 h. 30 min.

Dificultad: Media

Accesibilidad: Líneas de TITSA



- | | | | |
|--|----------------------|--|-----------------|
| | CUEVA | | AYUNTAMIENTO |
| | MIRADOR | | CENTRO SALUD |
| | PLAYA | | PARADA GUAGUA |
| | ZONA RECREATIVA | | GASOLINERA |
| | REFUGIO | | INFORMACIÓN |
| | FARO | | AGUA |
| | ARTESANÍA | | BAR RESTAURANTE |
| | ARQUITECTURA POPULAR | | TAXIS |
| | IGLESIA | | TELÉFONO |
| | CASCO HISTÓRICO | | |

- | | |
|--|----------------------|
| | SENDERO |
| | AUTOPISTA |
| | CARRETERA PRINCIPAL |
| | CARRETERA |
| | CAMINO - SENDA |
| | ESTANQUES / PISCINAS |
| | CASA |

