

# GR 131 Anaga - Chasna

## Tramo: Vilaflor – Arona

### Datos del sendero

↔ Longitud: 17,7 kilómetros

🕒 Duración estimada: 7 horas 20 minutos

### Grado de dificultad

Muy bajo – Bajo – **Medio** – Alto – Muy alto



### Perfil del sendero



↗ Desnivel acumulado de subida: 597,29 m

↘ Desnivel acumulado de bajada: 1.393,90 m

### A tener en cuenta

Este tramo del GR 131 se inicia en las medianías altas de la vertiente sur de la isla, por lo que no olvides llevar algo de abrigo.

*Esta Administración trabaja para que los senderos ofrezcan condiciones de seguridad, pero no olvide que las actividades en la naturaleza conllevan riesgos inherentes a las circunstancias de cada momento, por lo que el senderista debe estar atento y actuar con la máxima precaución ante las dificultades sobrevenidas.*

### Cómo llegar

Acceso a Arona: Carretera TF – 51, pk 4,3

Acceso a Vilaflor TF- 21, pk 68,3

**Conexión con otros senderos:** PR – TF 72

### Descripción del recorrido

Este tramo parte de la iglesia de San Pedro, en Vilaflor, y tomando la Calle Los Molinos asciende hasta la ermita de San Roque, desde donde disfrutará de espléndidas vistas. En el entorno del caserío de Ifonche podrás observar antiguas eras de trilla. Posteriormente el sendero toma el Camino de Suárez, llegando al barrio de Vento en Arona, para finalizar en la plaza de La Salud, en Arona.

### Atención al ciudadano

Centro de Atención al Ciudadano del Cabildo de Tenerife ☎ 901 501 901

✉ 901501901@tenerife.es

Patronato de Turismo de Arona

☎ 922 725 203

### Equipo necesario

- Botas o zapatos adecuados para senderismo y acordes con la dificultad del recorrido.
- Una prenda de abrigo impermeable y un sombrero o gorra para protegerse del sol.
- Agua y alimentos suficientes para el tiempo que dura el recorrido.
- Recuerde que en el medio natural no siempre hay cobertura, pero es aconsejable llevar un teléfono móvil.

### Transportes

🚌 BUS: [www.titsa.com](http://www.titsa.com)

☎ BUS TITSA: 922 531 300

☎ TAXI Vilaflor: 922 709 047

☎ TAXI Arona: 922 790 352



**Por su seguridad, planifique su ruta.** En caso de lluvia o fuerte viento aumentan los riesgos en la naturaleza; conviene estar informado de las predicciones meteorológicas y evitar la visita si las condiciones no son las adecuadas para recorrer un sendero.

Comuníquese a personas de su entorno la ruta que va a realizar, para que sea más fácil localizarle en caso necesario.

Emergencias



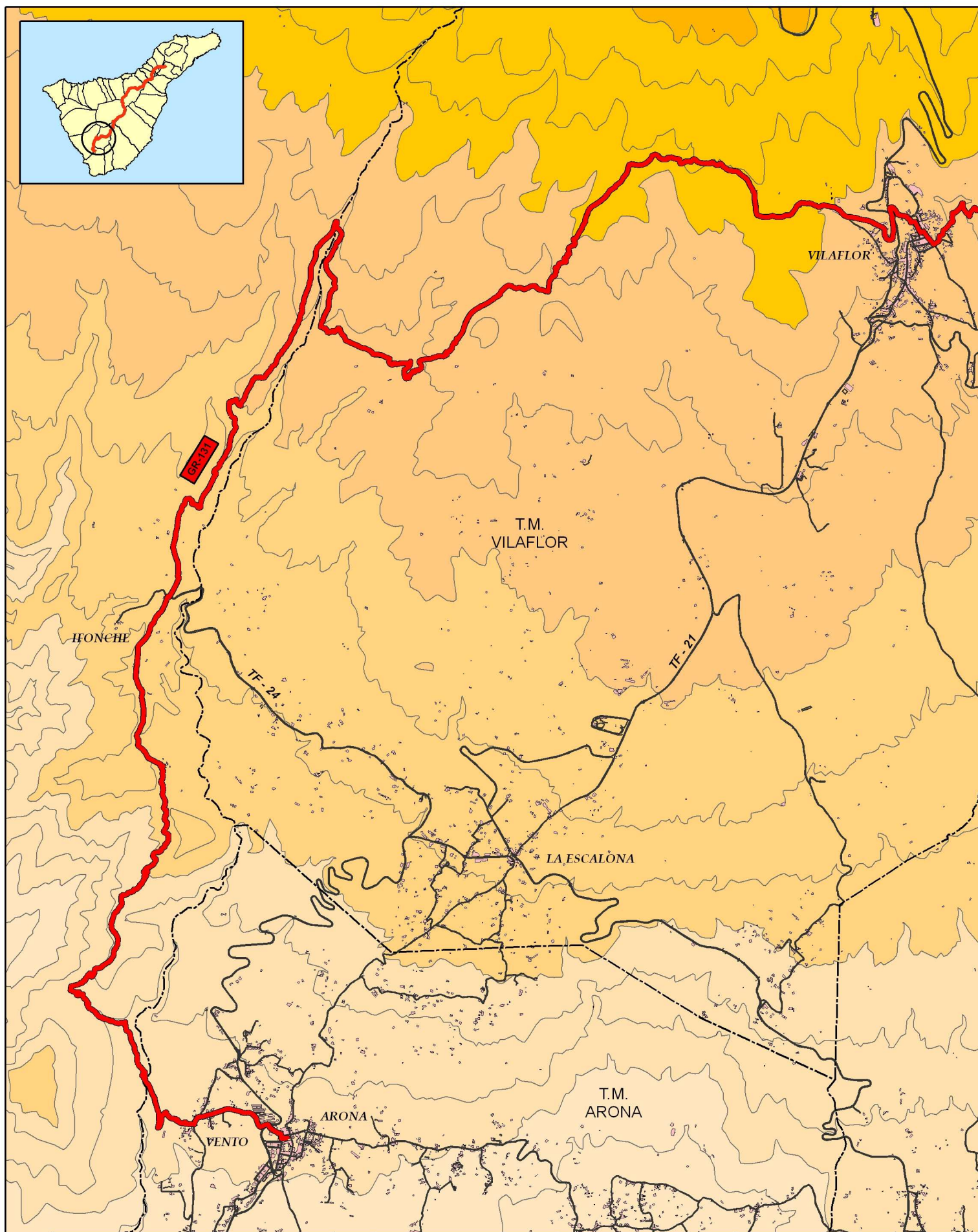
# GR 131 Anaga - Chasna

Tramo: Vilaflor - Arona

Red de senderos de Tenerife



ÁREA DE MEDIO AMBIENTE, SOSTENIBILIDAD  
TERRITORIAL Y AGUAS



Escala 1: 35.000

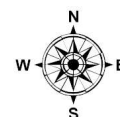
0 375 750 1.500 Metros

### Legenda

- Recorrido del sendero
- Carretera asfaltada
- Límite del término municipal

### Altitud (metros)

0 - 300	1200 - 1500
300 - 600	1500 - 1800
600 - 900	1800 - 2100
900 - 1200	2100 - 2400





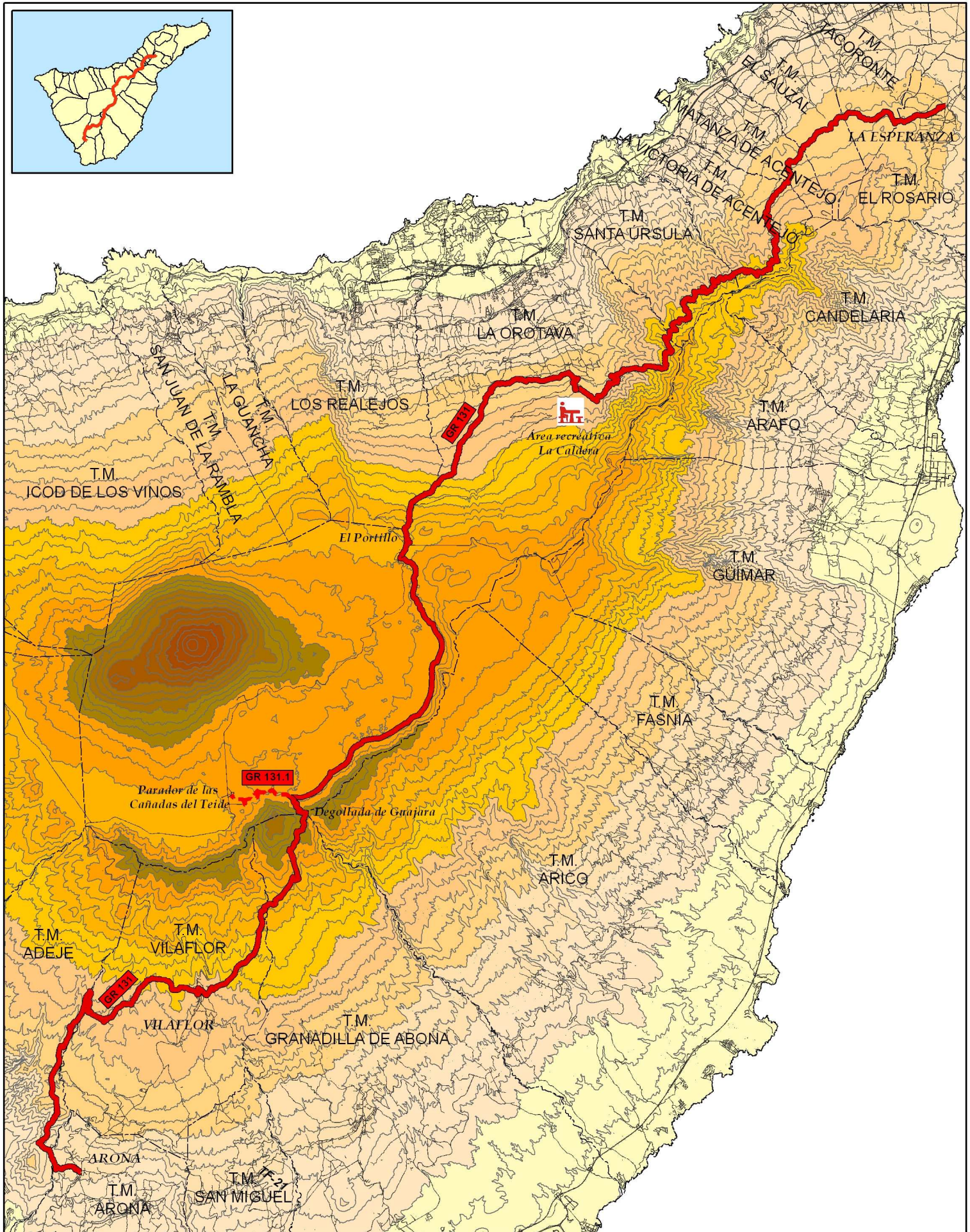
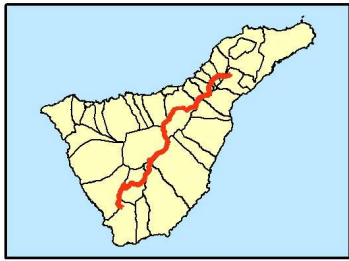
# GR 131 Anaga - Chasna

## GR 131.1 Degollada de Guajara- Parador de las Cañadas del Teide

Red de senderos de Tenerife



ÁREA DE MEDIO AMBIENTE, SOSTENIBILIDAD TERRITORIAL Y AGUAS



Escala 1: 180.000

2.500 1.250 0 2.500 Metros

### Leyenda

- Recorrido del sendero
- Carretera asfaltada
- - - Límite del término municipal

### Altitud (metros)

0 - 300	1200 - 1500	2400 - 2700
300 - 600	1500 - 1800	2700 - 3000
600 - 900	1800 - 2100	3000 - 3300
900 - 1200	2100 - 2400	> 3300

